




| Auf - Ab  | Start                     | Höhe | Koordinaten     | Ziel   | Höhenmeter | Marschzeit |
|---|---------------------------|------|-----------------|--|------------|------------|
|  | <b>Engiloch</b>           | 1800 | 644.860/119.420 | <b>Magenhorn</b><br><b>641.790/120.390</b>   | 850        | 3½ Std.    |
|   | <b>Simplonpass</b>        | 2000 | 645.530/121.860 |  | 650        | 3 Std.     |
|   | <b>Bielti</b>             | 1888 | 644.200/121.280 | <b>2621 m ü. M</b>   | 750        | 3 Std.     |
|  | <b>Nach:<br/>Engiloch</b> | 1800 | 644.860/119.420 |  |            |            |
|   | <b>Simplonpass</b>        | 2000 | 645.530/121.860 |  |            |            |
| <b>Ausrüstung</b><br>Vollständige Skitourenausrüstung                             |                           |      |                 |  |            |            |
| <b>Anforderungen</b><br>Sicheres Skifahren, alpine, ziemlich schwierige Tour      |                           |      |                 |  |            |            |
| Vom Ausgangspunkt Bielti nur bei sehr sicheren Verhältnissen                      |                           |      |                 |  |            |            |
| <b>Kartenmaterial</b> LK: 274 S; 1309   |                           |      |                 |  |            |            |

**Kurzbeschreibung**

- » **Engiloch** - Vom Restaurant Engiloch oder dem Parkplatz nördlich fährt man nach W über die Brücke bei Chluismatta und überquert den Alpstafel und den Ritzibach NW. Nach dem Ritzibach steigt man die bewaldete Rippe Richtung W bis P. 2016 hinauf. Durch rechts abbiegen (N) unterqueren wir den Hotossu und erreichen das obere Ende des Marchgrabens. Am Fuss der N-Flanke des Galehorns geht's weiter zur Magelicka 2439m. Von hier steigt man in der S-Flanke zum Gipfel.
- » **Simplonpass** - Das Magehorn ist auch gut von Simplonpass via Hopsche auf der Route Spitzhorli erreichbar. Auf der Höhe von 2180m verlässt man die Route und quert unter dem Straffelgrat den Hang und auch das weite Tal des Bistinepasses und erreicht bald die Route ab Engiloch.
- » **Bielti** - Vom Simplonpass hinunter in Richtung SW bis zu den Ferienhütten von Bielti fahren und nach SW in den Hang ein- und emporsteigen. Bei geringen bis mittleren Schneemengen ist die Spur eines Saumweges sichtbar. Diesem bis zu P. 2175 folgen und dann den Hang unter dem Magehorn queren und auf der Route Engiloch zum Gipfel.  
**Route führt im unteren Teil durch gefährliche Steilhänge; nur bei sicheren Verhältnissen!!!**

**Kurzbeschreibung**

- » **Engiloch** - wie Aufstieg  
Postautohaltestelle
- » **Simplonpass** - wie Aufstieg - Bei guten und sehr sicheren Verhältnissen bietet sich die Abfahrt hinunter zum Bielti oder Gampisch an. Dies erfordert zum Abschluss einen Wiederaufstieg zum Simplonpass von zirka 30 Minuten.